

Interreg



ΕΥΡΩΠΑΪΚΗ ΕΝΩΣΗ

Ελλάδα-Κύπρος

Ευρωπαϊκό Ταμείο Περιφερειακής Ανάπτυξης



CROSS-COASTAL-NET

ΑΝΑΠΤΥΞΗ ΔΙΑΣΥΝΟΡΙΑΚΟΥ ΔΙΚΤΥΟΥ ΠΡΟΩΘΗΣΗΣ ΑΕΙΦΟΡΟΥ ΠΑΡΑΚΤΙΟΥ ΤΟΥΡΙΣΜΟΥ

Του Προγράμματος συνεργασίας INTERREG V-A
ΕΛΛΑΔΑ - ΚΥΠΡΟΣ 2014 - 2020

ΣΥΝ-ΑΝΑΠΤΥΞΗ ΑΕΙΦΟΡΩΝ ΜΟΡΦΩΝ ΠΑΡΑΚΤΙΟΥ ΤΟΥΡΙΣΜΟΥ ΣΕ ΕΛΛΑΔΑ ΚΑΙ ΚΥΠΡΟ

<http://cross-coastal-net.eu/>

Συγχρηματοδοτείται από την Ευρωπαϊκή Ένωση (Ε.Τ.Π.Α) και από Εθνικούς πόρους της Ελλάδας και της Κύπρου





ΕΠΙΜΕΛΗΤΗΡΙΟ ΧΑΝΙΩΝ
<http://chania-cci.gr/>



**Εμπορικό & Βιομηχανικό
 Επιμελητήριο Πάφου**

ΕΜΠΟΡΙΚΟ ΚΑΙ ΒΙΟΜΗΧΑΝΙΚΟ
 ΕΠΙΜΕΛΗΤΗΡΙΟ ΠΑΦΟΥ
<https://www.pcci.org.cy/>



ΔΗΜΟΣ ΚΙΣΣΑΜΟΥ
<https://www.kissamos.gr>



ΕΝΩΣΗ ΚΟΙΝΟΤΗΤΩΝ ΚΥΠΡΟΥ
 ΚΟΙΝΟΤΙΚΟ ΣΥΜΒΟΥΛΙΟ ΙΝΝΙΑΣ
<https://www.ekk.org.cy/>



ΤΕΧΝΟΛΟΓΙΚΟ ΠΑΝΕΠΙΣΤΗΜΙΟ
 ΚΥΠΡΟΥ
<https://www.cut.ac.cy/>



ΠΟΛΥΤΕΧΝΕΙΟ ΚΡΗΤΗΣ
 ΣΧΟΛΗ ΧΗΜΙΚΩΝ ΜΗΧΑΝΙΚΩΝ ΚΑΙ
 ΜΗΧΑΝΙΚΩΝ ΠΕΡΙΒΑΛΛΟΝΤΟΣ
 ΕΡΓΑΣΤΗΡΙΟ ΑΝΑΝΕΩΣΙΜΩΝ ΚΑΙ
 ΒΙΩΣΙΜΩΝ ΕΝΕΡΓΕΙΑΚΩΝ ΣΥΣΤΗΜΑΤΩΝ
 ΠΟΛΥΤΕΧΝΕΙΟ ΚΡΗΤΗΣ
<http://www.resel.tuc.gr/>

ΚΟΙΝΕΣ ΔΙΑΠΕΡΙΦΕΡΕΙΑΚΕΣ ΠΡΟΚΛΗΣΕΙΣ ΣΤΗΝ ΚΟΙΝΗ ΔΙΑΣΥΝΟΡΙΑΚΗ ΠΕΡΙΟΧΗ ΕΛΛΑΔΑΣ – ΚΥΠΡΟΥ

Ο τουρισμός αποτελεί την σημαντικότερη οικονομική δραστηριότητα στην κοινή διασυνοριακή περιοχή Ελλάδας –Κύπρου και ως εκ τούτου έχει πολύ σημαντικό θετικό αντίκτυπο στις τοπικές οικονομίες της Π.Ε Χανίων και της Επαρχίας Πάφου. Κάθε χρόνο οι δύο ανωτέρω χωρικές ενότητες προσελκύουν εκατοντάδες χιλιάδες ημεδαπούς και αλλοδαπούς επισκέπτες, με το 90% αυτών να συγκεντρώνονται άναρχα στις παράκτιες περιοχές, λόγω της ύπαρξης ενός πολύ μεγάλου αριθμού παράκτιων περιοχών ιδιαίτερου φυσικού κάλους. Το γεγονός αυτό επιφέρει ήδη αρνητικές επιπτώσεις στους τοπικούς φυσικούς πόρους, με αποτέλεσμα την υποβάθμιση και αντίστοιχη μείωση της ελκυστικότητας των παράκτιων αυτών αυτών, πολλές από τις οποίες περιλαμβάνουν υπο-περιοχές ενταγμένες στο δίκτυο Natura 2000, όπως η Λιμνοθάλασσα Μπάλου στην Π.Ε Χανίων, και η Χερσόνησος Ακάμα στην Επαρχία Πάφου. Παράλληλα τίθεται σε σοβαρό κίνδυνο η βιοποικιλότητα των περιοχών αυτών.

Η ανάπτυξη λοιπόν αειφόρων μορφών παράκτιου τουρισμού αποτελεί κοινή πρόκληση για τις εθνικές και περιφερειακές στρατηγικές στην κοινή Διασυνοριακή Περιοχή Ελλάδας – Κύπρου, και συνεπώς απαιτείται η διασυνοριακή συνεργασία φορέων και από τις 2 χώρες για την αντιμετώπιση της, μέσα από την δικτύωση και την συνεργασίας τους.

ΣΚΟΠΟΣ ΤΟΥ ΕΡΓΟΥ

Η ίδρυση ενός Δικτύου Προώθησης Αειφόρων Μορφών Παράκτιου Τουρισμού με σκοπό την μεταφορά και ανταλλαγή καλών πρακτικών και τεχνογνωσίας με απώτερο στόχο την προστασία και ανάδειξη των ευαίσθητων περιβαλλοντικά παράκτιων περιοχών της κοινής διασυνοριακής περιοχής ΕΛΛΑΔΑ- ΚΥΠΡΟΥ που δέχονται τεράστιες πιέσεις από τον μαζικό τουρισμό.

ΕΠΙΜΕΡΟΥΣ ΣΤΟΧΟΙ

- Προώθηση της δικτύωσης μεταξύ των εμπλεκόμενων με τον τουρισμό και το περιβάλλον φορέων της Π.Ε. Χανίων και της Επαρχίας Πάφου
- Προστασία και ανάδειξη του φυσικού πλούτου και της βιοποικιλότητας ευαίσθητων παράκτιων περιοχών Natura 2000 της ΠΕ Χανίων και της Επαρχίας Πάφου
- Ανάδειξη νέων εναλλακτικών τουριστικών προορισμών πέριξ των προ-αναφερομένων παράκτιων περιοχών Natura 2000
- Χρήση ΤΠΕ εφαρμογών για την προώθηση της δικτύωσης μεταξύ των ενδιαφερομένων μερών και την προβολή των νέων "πράσινων" τουριστικών πακέτων/προορισμών
- Προώθηση φιλοπεριβαλλοντικών τουριστικών και επιχειρηματικών δραστηριοτήτων
- Επέκταση της τουριστικής περιόδου
- Ευαισθητοποίηση των κατοίκων και επισκεπτών
- Ενίσχυση της διαχειριστικής ικανότητας των τοπικών κοινοτήτων σε θέματα προστασίας και ανάδειξης των φυσικών πόρων

ΑΠΟΤΕΛΕΣΜΑΤΑ / ΕΠΙΠΤΩΣΕΙΣ

- Ενδυνάμωση των αρμόδιων με τον τουρισμό και των τοπικών και περιφερειακών δημόσιων αρχών και οργανισμών σε θέματα διατήρησης και ανάδειξης του φυσικού πλούτου
- Βελτίωση του βαθμού γνώσης και χρήσης σύγχρονων μοντέλων φέρουσας ικανότητας και αειφόρου διαχείρισης του τουριστικού προϊόντος
- Προώθηση της χρήσης ΤΠΕ μέσω της ανάπτυξης της e-networking/promotion πλατφόρμας
- Ενίσχυση της ανθεκτικότητας των παράκτιων περιοχών Natura 2000 από τις περιβαλλοντικές πιέσεις που ασκεί ο μαζικός παράκτιος τουρισμός
- Αύξηση της αποδοτικότητας και βιωσιμότητας των τοπικών τουριστικών πόρων
- Ενίσχυση της ευαισθητοποίησης των κατοίκων και επισκεπτών σε θέματα προστασίας περιοχών ιδιαίτερου φυσικού κάλους
- Βελτίωση της ελκυστικότητας των παράκτιων περιοχών
- Επέκταση της τουριστικής περιόδου, μέσα από τον εμπλουτισμό του παρεχόμενου τουριστικού προϊόντος
- Αύξηση του αναμενόμενου συνολικού αριθμού επισκέψεων σε τοποθεσίες πολιτιστικής και φυσικής κληρονομιάς και αύξηση διανυκτερεύσεων

ΙΣΤΟΣΕΛΙΔΑ ΤΟΥ ΕΡΓΟΥ | <http://cross-coastal-net.eu/>

Η ιστοσελίδα δημιουργήθηκε στα πλαίσια του έργου (πράξη) με τίτλο “Ανάπτυξη Διασυνοριακού Δικτύου Προώθησης Αειφόρου Παράκτιου Τουρισμού” και ακρώνυμο : “CROSS-COASTAL-NET” το οποίο υλοποιείται στα πλαίσια του Άξονα Προτεραιότητας 3: “ Διατήρηση και προστασία του περιβάλλοντος και πρόληψη κινδύνων” του Προγράμματος συνεργασίας INTERREG V-A ΕΛΛΑΔΑ-ΚΥΠΡΟΣ 2014-2020.

Ο ιστότοπος είναι δίγλωσσος (Αγγλικά και Ελληνικά) και περιλαμβάνει σύντομη περιγραφή του Προγράμματος Εδαφικής Συνεργασίας Interreg V-A “Ελλάδα - Κύπρος 2014-2020” καθώς και σύντομη παρουσίαση του εταιρικού σχήματος και του προϋπολογισμού του έργου, πληροφορίες για το έργο (περίληψη, παραδοτέα, πακέτα εργασίας), καθώς επίσης και τους στόχους του έργου, τις δράσεις και τα αποτελέσματα. Παράλληλα περιλαμβάνει την κύρια ιστοσελίδα του Προγράμματος Εδαφικής Συνεργασίας Interreg V-A “Ελλάδα - Κύπρος 2014 - 2020”: www.greece-cyprus.eu και την ιστοσελίδα για την Περιφερειακή Πολιτική της ΕΕ http://ec.europa.eu/regional_policy/index_en.htm.

Μέσα από τον ιστότοπο θα βρείτε επίσης Links στα μέσα κοινωνικής δικτύωσης (Facebook, Twitter, Instagram) τα οποία μπορείτε να επισκεφθείτε, καθώς και Link με την e-networking/promotion platform του έργου.(πληροφόρηση & δικτύωση για την προβολή των τουριστικών πακέτων που σχεδιάστηκαν στα πλαίσια του έργου.



ΠΛΑΤΦΟΡΜΑ ΤΟΥΡΙΣΤΙΚΗΣ ΔΙΚΤΥΩΣΗΣ ΚΑΙ ΠΡΟΒΟΛΗΣ

Η πλατφόρμα τουριστικής δικτύωσης και προβολής του έργου είναι συνδεδεμένη στην ιστοσελίδα του έργου.

Ο σκοπός της πλατφόρμας είναι:

- Η πληροφόρηση και δικτύωση σχετικά με την δράση των Παρατηρητηρίων/Κέντρων Πληροφόρησης στον Μπάλο και στον Ακάμα που λειτουργούν στα πλαίσια του έργου
- Η ανάδειξη και προβολή των ιδιαίτερων χαρακτηριστικών των περιοχών ενδιαφέροντος μέσω προβολής των ψηφιοποιήσεων των σημείων ενδιαφέροντος υλικής φυσικής και πολιτιστικής κληρονομιάς και εκδηλώσεων άυλης πολιτιστικής κληρονομιάς
- Η προώθηση των τουριστικών πακέτων/διαδρομών που έχουν σχεδιαστεί
- Η προώθηση της δικτύωσης, ανταλλαγής πληροφοριών και συνεργασίας μεταξύ των εταίρων του έργου, αλλά και των φορέων που εμπλέκονται στις δράσεις δικτύωσης.

ΜΟΝΤΕΛΟ ΚΑΙ ΔΕΙΚΤΕΣ ΜΕΤΡΗΣΗΣ ΤΟΥΡΙΣΤΙΚΗΣ ΧΩΡΗΤΙΚΟΤΗΤΑΣ ΠΟΥ ΑΝΑΠΤΥΧΘΗΚΑΝ ΓΙΑ ΕΥΑΙΣΘΗΤΕΣ ΠΑΡΑΚΤΙΕΣ ΠΕΡΙΟΧΕΣ

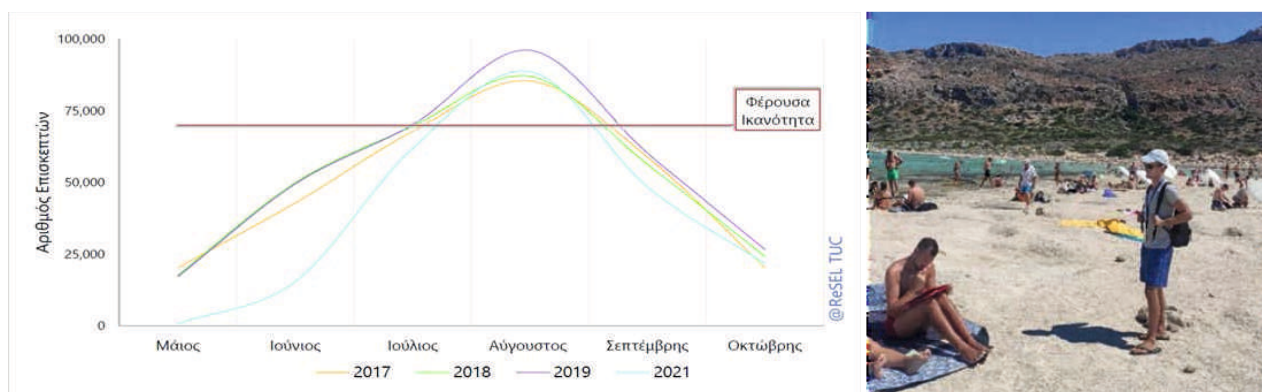
ΠΕΡΙΟΧΗ ΜΠΑΛΟΥ

Σχεδιάζοντας το Βιώσιμο Μέλλον της Λιμνοθάλασσας του Μπάλου

Μοντέλο τουριστικής χωρητικότητας και δείκτες παρακολούθησης:

Η πίεση στη Λιμνοθάλασσα του Μπάλου από τον υπερτουρισμό, η ποσοτική και ποιοτική απεικόνιση κρίσιμων παραμέτρων για τη βιωσιμότητά της περιοχής και ο σχεδιασμός προτάσεων επίλυσης, αποτέλεσαν τα βασικότερα κίνητρα μελέτης και αξιολόγησης της υφιστάμενης κατάστασης και των μελλοντικών σεναρίων. Για το σκοπό αυτό, η ομάδα του Εργαστηρίου Ανανεώσιμων και Βιώσιμων Ενεργειακών Συστημάτων του Πολυτεχνείου Κρήτης (ReSEL TUC), ανέπτυξε στοχευμένη μεθοδολογία για την ανάλυση της φέρουσας ικανότητας, η οποία περιλαμβάνει:

- Υπολογισμό της φυσικής, πραγματικής και τελικά της αποδοτικής φέρουσας ικανότητας, βάσει σύγχρονων υπολογιστικών μεθόδων για τον καθορισμό μέγιστου αριθμού επισκεπτών στην περιοχή με στόχο την αποφυγή περιβαλλοντικής υποβάθμισης.
- Διερεύνηση της ικανοποίησης των τουριστών, μέσω ανάλυσης γνώμης στο TripAdvisor¹ και έρευνα πεδίου με ερωτηματολόγια, ώστε να ποσοτικοποιηθούν θέματα που χρήζουν βελτίωσης, αλλά και να απεικονιστούν οι στάσεις, αντιλήψεις, ο βαθμός ικανοποίησης και οι προτάσεις των επισκεπτών για τη βιώσιμη ανάπτυξη του Μπάλου¹.
- Πολυκριτηριακή ανάλυση των απόψεων των ενδιαφερόμενων φορέων, μέσω εξειδικευμένων εργαλείων¹, για την αποτύπωση τόσο των προτεραιοτήτων κάθε φορέα, αλλά και μιας συμπεριληπτικής κατάταξης.
- Αποτύπωση της υφιστάμενης κατάστασης του οικοσυστήματος, μέσω δειγματοληψίας και ανάλυσης βιολογικών και φυσικοχημικών παραμέτρων².



ΕΙΚΟΝΑ 1. Ετήσιες ροές επισκεπτών στον Μπάλο (αριστερά), Έρευνα πεδίου (δεξιά)

Στα σημαντικότερα ευρήματα συγκαταλέγονται (α) η ανάγκη για δραστική μείωση του αριθμού επισκεπτών στην παραλία (50% κατά την περίοδο αιχμής) στα όρια της φέρουσας ικανότητας, (β) η προθυμία της πλειοψηφίας των επισκεπτών (60%) να καταβάλουν αντίτιμο 5€ και άνω για την οικονομική βιωσιμότητα και προστασία του Μπάλου, (γ) η εξαιρετική ποιότητα νερού βάσει της ευρωπαϊκής νομοθεσίας, η οποία όμως εκπίπτει κατά την τουριστική περίοδο και (δ) η ανάγκη δημιουργίας μόνιμου παρατηρητηρίου στην περιοχή σύμφωνα με το σχεδιασμό του Εργαστηρίου Ανανεώσιμων και Βιώσιμων Ενεργειακών Συστημάτων.

Στο πλαίσιο χάραξης πολιτικής, προτάθηκαν μέτρα για τη βιώσιμη διαχείριση της περιοχής, τα οποία οι ενδιαφερόμενοι φορείς (τοπική/περιφερειακή/εθνική κυβέρνηση, ο επιχειρηματικός κόσμος, κοινωνία, επιστημονικοί φορείς, περιβαλλοντικές ομάδες) κλήθηκαν να ιεραρχήσουν. Προτεραιότητα δόθηκε (i) στο συχνότερο καθαρισμό της παραλίας, (ii) στη μείωση των ημερήσιων δρομολογίων των караβιών και (iii) στη μείωση του ημερήσιου αριθμού επισκεπτών.

¹ Εργαστήριο Ανανεώσιμων και Βιώσιμων Ενεργειακών Συστημάτων (ReSEL TUC)

² Εργαστήριο Υδρογεωχημικής Μηχανικής και Αποκατάστασης Εδαφών (H.E.R.S. Lab, TUC)

ΠΕΡΙΟΧΗ ΑΚΑΜΑ

«Μοντέλο και Δείκτες Μέτρησης Τουριστικής Φέρουσας Ικανότητας Ακάμα»

Για την υλοποίηση του Παραδοτέου «Μοντέλο και Δείκτες Μέτρησης Τουριστικής Φέρουσας Ικανότητας Ακάμα» ακολουθήθηκε μια προσέγγιση που περιελάμβανε τρεις κύριες φάσεις.

Στην πρώτη φάση πραγματοποιήθηκε **Έρευνα Γραφείου** στο πλαίσιο της οποίας πραγματοποιήθηκε επικαιροποίηση της υφιστάμενης κατάστασης της περιοχής και ενδελεχής **ανασκόπηση της διεθνούς βιβλιογραφίας**, με έμφαση σε πρόσφατα επιστημονικά άρθρα που εξετάζουν έννοιες όπως η τουριστική ανάπτυξη σε περιβαλλοντικά προστατευμένες περιοχές, η οικολογική ισορροπία και ανάπτυξη και η σχέση ανθρώπων και περιβάλλοντος στο πλαίσιο τουριστικής ανάπτυξης. Η Φάση II περιελάμβανε την πραγματοποίηση δέκα **Εις – Βάθος Συνεντεύξεων** με εκπροσώπους του τετραπλού έλικα και ειδικότερα της τοπικής κοινωνίας, των αρμόδιων κρατικών υπηρεσιών, του επιχειρηματικού και ακαδημαϊκού κόσμου, και άλλους ενδιαφερόμενους φορείς.

Στην τρίτη Φάση έγινε **Αξιολόγηση** του περιεχομένου των συνεντεύξεων. Με βάση την **«επιλεκτική κωδικοποίηση»** που εφαρμόστηκε και το συσχετισμό των θεμάτων που αναπτύχθηκαν διαμορφώθηκε το **Εννοιολογικό Μοντέλο** (conceptual model). Σύμφωνα με το Μοντέλο η αφετηρία της συζήτησης επικεντρώνεται στο **Όραμα**.

Για την επιλογή του **Μοντέλου Δεικτών Τουριστικής Διαχείρισης**, η Ομάδα Έργου μελέτησε και ανάλυσε αντίστοιχα διεθνή συστήματα που προτείνει ο Παγκόσμιος Οργανισμός Τουρισμού – UNWTO, η Eurostat, το Ευρωπαϊκό Σύστημα Δεικτών Αειφόρου Διαχείρισης Προορισμών (ETIS), ο Ευρωπαϊκός Οργανισμός Περιβάλλοντος – TOUERM, η μελέτη ESPON και μελέτες περίπτωσης από την Γερμανία - «Δορυφορικός

Λογαριασμός Τουρισμού Αειφορίας», την Αυστρία - «Measuring the Sustainability of Tourism – MST», τα Νησιά Fiji - Οδικός Χάρτης Αειφόρου Τουριστικής Ανάπτυξης και τη Σαουδική Αραβία. Διαπιστώθηκε ότι υπάρχει μια ισχυρή σύγκλιση για την κατηγοριοποίηση των δεικτών που καταγράφονται στην διεθνή βιβλιογραφία με αυτή που προτείνεται από τους τοπικούς και άλλους ενδιαφερόμενους φορείς.

Η Ομάδα Έργου αφού μελέτησε τα συστήματα και τους δείκτες που αξιοποιούνται σε διεθνή μοντέλα, προχώρησε στη δημιουργία ενός «Καθολικού» Πίνακα Δεικτών, τον οποίο στη συνέχεια προσαρμοσε στα τοπικά δεδομένα και ιδιαιτερότητες. **Έτσι προκρίθηκαν τέσσερις κύριες Διαστάσεις που αφορούν:**

- (i) Περιβαλλοντικές Επιπτώσεις**
- (ii) Οικονομική Προστιθέμενη Αξία,**
- (iii) Κοινωνικό και Πολιτιστικό Αντίκτυπο και**
- (iv) Τουριστική Διαχείριση.**

Οι τέσσερις διαστάσεις είναι εξίσου σημαντικές και όλες πρέπει να ικανοποιούνται για να υπάρξει αειφόρος τουριστική ανάπτυξη. Οι τέσσερις Διαστάσεις εξειδικεύονται στη συνέχεια σε δεκαπέντε (15) Κριτήρια. Τα κριτήρια αυτά αποτελούν στην ουσία και τα κρισιμότερα θέματα στα οποία αναμένεται να βασίζεται η μελλοντική αξιολόγηση της τουριστικής πρακτικής στην περιοχή μελέτης.

Στο πλαίσιο Εκτίμησης της Φέρουσας Τουριστικής Ικανότητας, έχει αναπτυχθεί ένα πρότυπο μοντέλο βιωσιμότητας των ευαίσθητων παράκτιων περιοχών NATURA 2000 της Πάφου και των Χανίων. Ειδικά για την περιοχή του Ακάμα, και λαμβάνοντας υπόψη την ιδιομορφία της περιοχής, ακολουθήθηκε μια διττή μεθοδολογική προσέγγιση στο πλαίσιο της οποίας αξιοποιούνται οι δύο βασικές μέθοδοι που παρέχονται από τη διεθνή βιβλιογραφία.

ΔΙΑΣΤΑΣΗ	ΚΡΙΤΗΡΙΑ
I. Περιβαλλοντικές Επιπτώσεις	Κλιματική Αλλαγή
	Χρήση Ενέργειας
	Διαχείριση Στερεών Αποβλήτων και Λυμάτων
	Διαχείριση Υδάτινων Πόρων
	Προστασία Τοπίου και Βιοποικιλότητας
	Ποιότητα Παραλιών
II. Οικονομική Προστιθέμενη Αξία	Τουριστική Αξία και Ένταση
	Επιδόσεις Τουριστικών Επιχειρήσεων
	Απασχόληση στον Τουρισμό
III. Κοινωνικός και Πολιτιστικός Αντίκτυπος	Αντίκτυπος στην Τοπική Κοινωνία
	Ασφάλεια
	Ισότητα - Ένταξη - Προσβασιμότητα
	Προστασία Πολιτιστικής Κληρονομιάς και Τοπικής Ταυτότητας
IV. Διαχείριση Προορισμού	Δημόσια Πολιτική για Αειφόρο Τουρισμό
	Ικανοποίηση Επισκεπτών

Στη συνέχεια εφαρμόστηκε η **τεχνική εκτίμησης της φέρουσας ικανότητας Cifuentes Arias** για δεκατρία επιλεγμένα χωρικά τμήματα / διαδρομές / δραστηριότητες που συνδέονται κυρίως με τα όρια αντοχής σε ότι αφορά την ένταση της επισκεψιμότητας. Η τεχνική αυτή αποτελεί μια ποσοτική μεθοδολογική προσέγγιση της φέρουσας ικανότητας η οποία καταλήγει στο φυσικό, πραγματικό και αποδοτικό όριο του αριθμού επισκεπτών ανά επιλεγμένο διακριτό τμήμα και ανά διαδρομή και ανάλογα με τη φύση και το περιεχόμενο της δραστηριότητας. Στο πλαίσιο αυτό εξετάστηκαν **οκτώ Διαδρομές Περιπάτου**: Ευρωπαϊκό Μονοπάτι E4 - Κρίτου Τέρρα - Λουτρά της Αφροδίτης, Ευρωπαϊκό Μονοπάτι E4 - Λουτρά της Αφροδίτης - Πέγεια, Άδωνις (Κυκλικό), Αφροδίτη (Κυκλικό), Φαράγγι του Άβακα, Σμιγιές (Κυκλικό), Πισσουρόμουττη (Κυκλικό) και Λουτρά Αφροδίτης - Ακρωτήρι Ακάμα (Κυκλικό), **πέντε Διαδρομές Ποδηλάτου**: Πάφος - Λουτρά της Αφροδίτης, Πόλις - Φασλί - Πόλις, Πόλις - Νέο Χωριό - Φάρος Ακάμα, Λουτρά Αφροδίτης - Νέο Χωριό και Πάφος - Πόλις, **μία Διαδρομή Ιππασίας** Πάφος - Λουτρά της Αφροδίτης, με αφετηρία την Πέγεια και **δύο παραλίες** Λάρας και Άνασσα.

Από την άλλη, μέσα από το πρίσμα της **Κανονιστικής Μεθόδου** εξετάστηκε το σύνολο της περιοχής του Ακάμα. η μέθοδος αυτή θα αποτελέσει τη βάση για την συνολική αξιολόγηση και παρακολούθηση του προτύπου αειφόρου τουριστικής ανάπτυξης.

Η χρησιμότητα της **εκτίμησης της Φέρουσας Τουριστικής Ικανότητας** συνδέεται αφενός με την εγκαθίδρυση μιας τέτοιας διαδικασίας και αφετέρου **στην δημιουργία μιας βάσης για την μελλοντική παρακολούθηση**. Είναι σημαντικό να διευκρινιστεί ότι το αποτέλεσμα της εκτίμησης δεν πρέπει να εκλαμβάνεται ως μια στατική αλληλουχία υπολογισμών, αλλά να αξιοποιείται για μια δυναμική διαδικασία αξιολόγησης ενός φαινομένου στο οποίο ο χρόνος αποτελεί μια θεμελιώδη παράμετρο.

Τα αποτελέσματα τεχνικής Cifuentes Arias για τον υπολογισμό της ΤΦΙ στα δεκαέξι επιλεγμένα τμήματα / διαδρομές ειδικού θεματικού ενδιαφέροντος παρουσιάζονται στον παρακάτω πίνακα:

Πίνακας: Αποτελέσματα της Εφαρμογής της Μεθόδου Cifuentes Arias

A/A	Επιλεγμένα τμήματα / διαδρομές	A	V/a	Rf	PCC	Cf1	Cf2	Cf3	Cf4	Cf5	Cf6	Cf7	RCC	Mf1	Mf2	Mf3	ECC
Διαδρομές Πεζοπορίας																	
1	EM E4 - Κρίτου Τέρρα - Λουτρά Αφροδίτης	22.000	0,07	1,0	1.474	10,1	22,6	1,8	3,3			25,0	730	0,6	0,5	0,7	153
2	EM E4 - Λουτρά Αφροδίτης - Πέγεια	36.000	0,07	1,0	2.412	10,1	22,6	1,8	3,3			25,0	1.195	0,6	0,5	0,7	251
3	Άδωνις (Κυκλικό)	7.380	0,07	3,4	1.691	10,1	22,6	1,8	3,3			25,0	838	0,6	0,5	0,7	176
4	Αφροδίτη (Κυκλικό)	7.420	0,07	3,3	1.626	10,1	22,6	1,8	3,3			25,0	806	0,6	0,5	0,7	169
5	Φαράγγι του Άβακα (Γραμμικό)	1.200	0,07	6,0	482	10,1	22,6	1,8	3,3			25,0	239	0,6	0,5	0,7	50
6	Σμιγιές (Κυκλικό)	6.200	0,07	4,5	1.865	10,1	22,6	1,8	3,3			25,0	924	0,6	0,5	0,7	194
7	Πισσουρόμουττη (Κυκλικό)	3.000	0,07	6,0	1.206	10,1	22,6	1,8	3,3			25,0	598	0,6	0,5	0,7	126
8	Λουτρά Αφροδίτης - Ακρωτήρι Ακάμα	19.900	0,07	2,0	2.707	10,1	22,6	1,8	3,3			25,0	1.341	0,6	0,5	0,7	282
Ποδηλατικές διαδρομές																	
9	Πάφος - Λουτρά της Αφροδίτης	37.000	0,08	3,4	10.503	10,1	22,6	1,8	3,3			25,0	5.205	0,6	0,5	0,7	1.093
10	Πόλις - Φασλί - Πόλις	23.000	0,08	5,2	9.831	10,1	22,6	1,8	3,3			25,0	4.872	0,6	0,5	0,7	1.023
11	Πόλις - Νέο Χωριό - Φάρος Ακάμα	22.000	0,08	5,3	9.733	10,1	22,6	1,8	3,3			25,0	4.823	0,6	0,5	0,7	1.013
12	Λουτρά Αφροδίτης - Νέο Χωριό	18.600	0,08	6,6	10.112	10,1	22,6	1,8	3,3			25,0	5.011	0,6	0,5	0,7	1.052
13	Πόλις Χρυσόχοι - Φαράγγι Άβακα	56.400	0,08	2,4	11.048	10,1	22,6	1,8	3,3			25,0	5.475	0,6	0,5	0,7	1.150
Διαδρομή Ιππασίας																	
14	Πάφος - Λουτρά της Αφροδίτης	50.000	0,05	3,4	8.550	10,1	22,6	1,8	3,3			25,0	4.237	0,6	0,5	0,7	890
Παραλίες																	
15	Παραλία Λάρας	12.184	0,10	2,0	2.437		6,9	1,4		33,2	38,0		926	0,6	0,5	0,7	195
16	Παραλία Άνασσα (ξεν.)	5.759	0,10	1,0	576		6,9	1,4		33,2	38,0		219	0,6	0,5	0,7	89

ΜΕΘΟΔΟΛΟΓΙΑ ΙΔΡΥΣΗΣ ΠΡΟΤΥΠΩΝ ΚΟΙΝΟΤΗΤΩΝ ΠΡΟΣΤΑΣΙΑΣ ΚΑΙ ΑΝΑΔΕΙΞΗΣ ΕΥΑΙΣΘΗΤΩΝ ΠΕΡΙΒΑΛΛΟΝΤΙΚΑ ΠΕΡΙΟΧΩΝ

Εφαρμογή της πρότυπης Εργαλειοθήκης COMPOSE για βιώσιμα αναπτυξιακά σχέδια

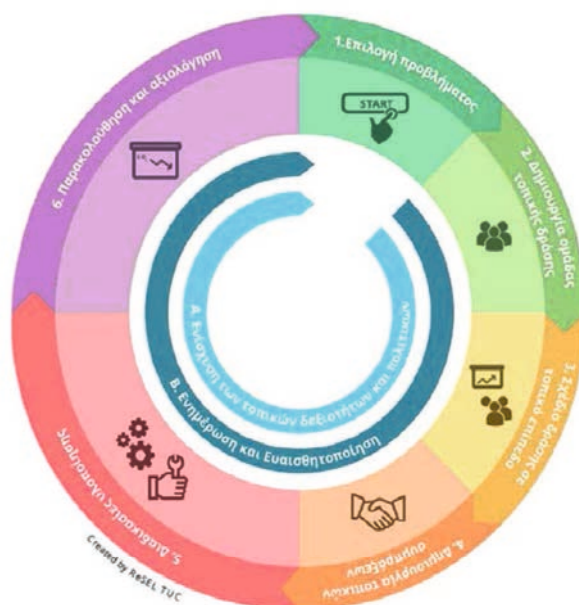
Η διαμόρφωση πρότυπων κοινοτήτων προστασίας και ανάδειξης ευαίσθητων περιβαλλοντικά περιοχών βασίστηκε στην ολιστική μεθοδολογική προσέγγιση της εργαλειοθήκης COMPOSE³, που αναπτύχθηκε από το εργαστήριο Ανανεώσιμων και Βιώσιμων Ενεργειακών Συστημάτων του Πολυτεχνείου Κρήτης (ReSEL TUC). Η εργαλειοθήκη καθοδηγεί, βήμα προς βήμα τους υπεύθυνους χάραξης πολιτικής και τους αναπτυξιακούς φορείς στην δημιουργία και εφαρμογή βιώσιμων αναπτυξιακών σχεδίων.

Τα βήματα για την εφαρμογή σε παράκτια ευαίσθητα οικοσυστήματα είναι:

- 1. Προσδιορισμός του προβλήματος.** Ενσωματώνει τη μελέτη υφιστάμενης κατάστασης και την αξιολόγηση προτεραιοτήτων σύμφωνα με τις τοπικές ανάγκες, το τοπικό δυναμικό και πόρους.
- 2. Δημιουργία Τοπικής Ομάδας Δράσης** με την ενεργό συμμετοχή και ευαισθητοποίηση των ενδιαφερόμενων ομάδων (δημόσιες αρχές, τοπική κοινωνία, επιχειρηματικοί κλάδοι), επιτυγχάνονται σημαντικά οφέλη όπως η ενσωμάτωση της τοπικής εμπειρίας και γνώσης και των ανησυχιών των πολιτών στο σχέδιο, η αποφυγή πιθανών συγκρούσεων και εν τέλει η αποδοχή και στήριξη της τοπικής κοινωνίας.
- 3. Ανάπτυξη Τοπικού Σχεδίου Δράσης,** ως ισχυρό εργαλείο για την εφαρμογή των πολιτικών στην πράξη. Το σχέδιο αξιολογεί και ποσοτικοποιεί εναλλακτικά μέτρα/σενάρια και θέτει συγκεκριμένους, μετρήσιμους και ρεαλιστικούς στόχους.
- 4. Διαμόρφωση Τοπικών Συμπράξεων,** αξιοποιώντας τα οφέλη από το συμμετοχικό σχεδιασμό. Μια τοπική σύμπραξη, μεταξύ δημόσιου τομέα, επενδυτών και δυναμικών χρηστών θα αναλάβει ενεργό ρόλο για να υλοποιήσει το τοπικό σχέδιο
- 5. Υλοποίηση του έργου,** με την πιλοτική εφαρμογή της ιδέας.
- 6. Παρακολούθηση και Αξιολόγηση,** με τον προσδιορισμό περιβαλλοντικών, κοινωνικών και οικονομικών δεικτών απόδοσης.

Δύο ακόμα οριζόντια -απαραίτητα βήματα για την επιτυχή έκβαση του σχεδίου είναι:

- Α. Ενδυνάμωση τοπικής τεχνογνωσίας και πολιτικών,** με στοχευμένες δράσεις ανάπτυξης ικανοτήτων
- Β. Ενημέρωση και Ευαισθητοποίηση** για τη διάδοση του οράματος, στόχων, επιτευγμάτων και των θετικών επιπτώσεων του σχεδίου στην τοπική κοινωνία.



ΕΙΚΟΝΑ 2. Βιώσιμος αναπτυξιακός σχεδιασμός

³ COMPOSE-COMPOSE PLUS: Rural COMMunities engaged with POSitive Energy, Πρόγραμμα Interreg MED, 2016-2019, 2021-2022. Συγχρηματοδοτούμενο από το Ευρωπαϊκό Ταμείο Περιφερειακής Ανάπτυξης. Regiostars Awards 2023 Finalist.

ΤΟΠΙΚΑ ΣΧΕΔΙΑ ΑΕΙΦΟΡΟΥ ΤΟΥΡΙΣΤΙΚΗΣ ΑΝΑΠΤΥΞΗΣ ΤΗΣ ΠΕΡΙΟΧΗΣ ΤΟΥ ΜΠΑΛΟΥ

Τα τοπικά σχέδια αειφόρου τουριστικής ανάπτυξης προέκυψαν από την ανάγκη σύνδεσης της τουριστικής αγοράς/ζήτησης με τα συγκριτικά πλεονεκτήματα του Μπάλου, αλλά και με την επιχειρηματικότητα, τις αλυσίδες αξίας, τον πολιτισμό και την παράδοση της περιοχής. Τα σχέδια αυτά στηρίχτηκαν στη ολιστική μεθοδολογία που προτείνει η εργαλειοθήκη COMPOSE. Βασικό στοιχείο τους η συνδημιουργία, που εξασφαλίζει τη μακροβιότητά τους. Οι ενδιαφερόμενοι φορείς είχαν ενεργό ρόλο στην ανάπτυξη αειφόρου σχεδίου τουριστικής ανάπτυξης, αφού όπως και οι επισκέπτες, πρότειναν και ιεράρχησαν κατάλληλα μέτρα για τη βιώσιμη διαχείριση της περιοχής Λιμνοθάλασσας και «υπέδειξαν» τα σημεία-προτεραιότητα. Όλοι οι εμπλεκόμενοι φορείς παρακολούθησαν συστηματικά την πορεία και τα αποτελέσματα του έργου και συμμετείχαν σε πλήθος διαβουλεύσεων, εργαστηρίων, στρογγυλών τραπεζιών και άλλων εκδηλώσεων που διοργανώθηκαν, όπου είχαν την ευκαιρία, να συμμετέχουν στην συμμετοχική διαδικασία και να εκφράσουν ανοιχτά τις ανησυχίες, απόψεις και προτάσεις τους.



ΕΙΚΟΝΑ 3. Ενεργή συμμετοχή ενδιαφερόμενων φορέων Συμμετοχικός σχεδιασμός



ΣΤΡΑΤΗΓΙΚΗ ΑΕΙΦΟΡΟΥ ΤΟΥΡΙΣΤΙΚΗΣ ΑΝΑΠΤΥΞΗΣ ΤΗΣ ΠΕΡΙΟΧΗΣ ΤΟΥ ΑΚΑΜΑ

Η Μεθοδολογία εκπόνησης της Στρατηγικής Αειφόρου Τουριστικής Ανάπτυξης ακολούθησε μια κλασική προσέγγιση **ΑΝΑΛΥΣΗ – ΑΞΙΟΛΟΓΗΣΗ – ΠΡΟΤΑΣΗ**, σε έξι βήματα.

Το πρώτο Βήμα «Αξιολόγηση – Εναλλακτικά Σενάρια» αφορά στην αξιολόγηση όλων εκείνων των παραμέτρων που χαρακτηρίζουν την περιοχή μελέτης με αξιοποίηση του εργαλείου ανάλυσης SWOT που χρησιμοποιείται για να περιγράψει τις Δυνατότητες, Αδυναμίες, Ευκαιρίες και Απειλές που αντιμετωπίζουν οι οικονομικές συλλογικότητες ή μονάδες. Η SWOT καλύπτει θέματα όπως το περιβάλλον, η γεωγραφία και το κλίμα, οι γενικές υποδομές, οι τουριστικές υποδομές και η ποιότητα του τουριστικού προϊόντος, το ανθρώπινο δυναμικό, οι κοινωνικοί και πολιτιστικοί πόροι, η διάρθρωση και ανταγωνιστικότητα της τοπικής οικονομίας, το θεσμικό πλαίσιο ανάπτυξης κα.

Το δεύτερο Βήμα «Εναλλακτικά Σενάρια και Επιλογή Βέλτιστου» αφορά στην ανάπτυξη υποθετικών σεναρίων για την ανάπτυξη της περιοχής, την αξιολόγηση και ιεράρχησή τους. Τα σενάρια πέραν αυτού της διατήρησης του status quo, καλύπτουν όλες τις υπόλοιπες τάσεις και απόψεις. Για την επιλογή του βέλτιστου σεναρίου αξιοποιήθηκαν ως κριτήρια οι δείκτες που συμφωνήθηκαν στο πλαίσιο της εκτίμησης της φέρουσας τουριστικής ικανότητας.

Το Βήμα 3 αφορά στην «Διαμόρφωση ενός Καθολικού Οράματος» για τη συνολική και ολοκληρωμένη προσέγγιση αειφόρου τουριστικής ανάπτυξης, τη μελλοντική θέση και χαρακτήρα της περιοχής. Η ανάλυση έδειξε ότι υπάρχει μια ομοφωνία σε σχέση με τα κεντρικά χαρακτηριστικά του Οράματος, καθώς όλοι δηλώνουν ότι οραματίζονται μια «βιώσιμη, ήπια μορφή Τουριστικής Ανάπτυξης, που θα διασφαλίσει την προστασία του περιβάλλοντος και την βελτίωση της ποιότητας ζωής των ντόπιων». Επιπρόσθετα, η πλειοψηφία των απόψεων συγκλίνει στην ανάγκη για διασφάλιση της ποιότητας και την σημαντική βελτίωση και επέκταση των υπηρεσιών που σχετίζονται άμεσα με το τουριστικό προϊόν.

Τα επόμενα Βήμα 4-6 περιλαμβάνουν την «Ιεράρχηση Προτεραιοτήτων και Εξειδίκευση Στόχων» τον «Ορισμό Συνεκτικού Μείγματος Πολιτικής - Σχέδιο Δράσης» και την «Υιοθέτηση Μηχανισμού Παρακολούθησης».

Συνοπτικά παρουσιάζονται στους ακόλουθους πέντε Άξονες Προτεραιότητας:

ΑΞΟΝΑΣ I – Ενίσχυση Τοπικής Επιχειρηματικότητας

Ενίσχυση Τοπικής Τουριστικής Επιχειρηματικότητας: Δημιουργία νέων ή/και εκσυγχρονισμός υφιστάμενων μονάδων φιλοξενίας **υψηλής ποιότητας σε παραδοσιακά κτίρια**, δημιουργία νέων ή/και εκσυγχρονισμός υφιστάμενων επιχειρήσεων εστίασης (εστιατόρια, ταβέρνες, καφεενία κοκ)

Ανάπτυξη δραστηριοτήτων εμπλουτισμού τουριστικού προϊόντος σε σχέση με φύση, πολιτισμό και παράδοση: τοπικά γαστρονομικά προϊόντα, ιππασία, γκαλερί, κέντρα ευεξίας κα

Ενίσχυση Νεανικής και Γυναικείας Επιχειρηματικότητας

ΑΞΟΝΑΣ II – Ανάπτυξη Υποδομών

Άμεσες Τουριστικές Υποδομές: Ποδηλατικές, Θεματικές κα διαδρομές, Δημιουργία κέντρων πληροφόρησης, Δημιουργία θεματικών μουσείων, εκθεσιακών χώρων κοκ

Υποδομές Έμμεσα Σχετιζόμενες με τον Τουρισμό: Έργα ανάπλασης και αναζωογόνησης δημόσιων χώρων κοινοτήτων Ακάμα (πχ πλατείες, πεζοδρόμια, χώροι πρασίνου/πάρκα κοκ), Αναβάθμιση δημόσιων δικτύων, Εκπόνηση και υλοποίηση αναπτυξιακών σχεδίων (ουδέτερο περιβαλλοντικό αποτύπωμα)

ΑΞΟΝΑΣ III – Καλλιέργεια Κουλτούρας

Εναισθητοποίηση Κατοίκων και Επισκεπτών: Σεμινάρια / εξειδικευμένες παρουσιάσεις σε θέματα περιβάλλοντος, πολιτιστικής ταυτότητας, τουριστικής συνείδησης, κλπ., Ψηφιακές Εφαρμογές για διαδικτυακή ενημέρωση κοκ, Ανάπτυξη Σχεδίου Αντιμετώπισης Κινδύνων

Αξιοποίηση Τεχνολογίας και Δράσεων Ε&Κ: Αξιοποίηση Σχολής Τουρισμού – ειδικά προγράμματα φοιτητών, Καθιέρωση ερευνητικού πλαισίου σχετικού με την περιοχή Ακάμα και την τουριστική ανάπτυξη

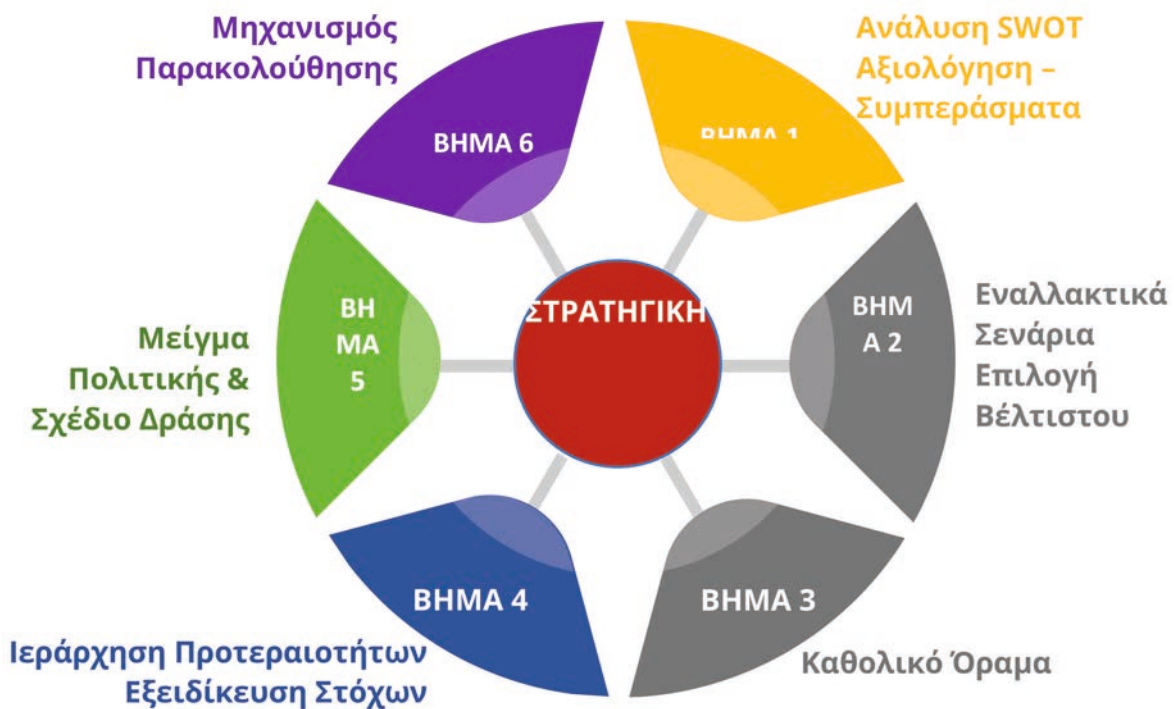
ΑΞΟΝΑΣ IV – Προβολή & Προώθηση Τουριστικού Προϊόντος Ακάμα

Ανάπτυξη Τουριστικής Ταυτότητας Ακάμα: Τουριστική ταυτότητα, Ομάδες εστίασης με ειδικό ενδιαφέρον για Ακάμα
Ανάπτυξη Σχεδίου Δράσης Επικοινωνίας: Προγράμματα φιλοξενίας εξειδικευμένων ομάδων, δημοσιογράφων, τουριστικών πρακτόρων - Εκδηλώσεις προβολής σε επαγγελματίες και καταναλωτές, συμμετοχή σε εξειδικευμένες εκθέσεις, Δημιουργία πλατφόρμας θεματικού περιεχομένου για την προβολή των ελκυστικών στοιχείων της περιοχής, τις ενασχολήσεις, κλπ.

ΑΞΟΝΑΣ V – Ολιστική Διαχείριση Προορισμού

Σύσταση / Λειτουργία Μηχανισμού Διαχείρισης: Οργάνωση «Γραφείου» Διαχείρισης - Καθορισμός Αρμοδιοτήτων, Επιτροπή Παρακολούθησης (με τετραπλό έλικα), Καθιέρωση Ελεγχόμενης Εισόδου και παρακολούθησης δραστηριοτήτων


Παρακολούθηση και Αξιολόγηση: Σύσταση Μηχανισμού Παρακολούθησης, Καθορισμός Δεικτών Αξιολόγησης και Αρμόδιων Φορέων Συγκέντρωσης Πληροφορίας, Ενίσχυση Λειτουργίας Παρατηρητηρίου, Ετήσιες Εκθέσεις Παρακολούθησης



ΤΟΥΡΙΣΤΙΚΑ ΠΑΚΕΤΑ ΠΕΡΙΟΧΗΣ ΜΠΑΛΟΥ

Οι εταίροι του έργου βασιζόμενοι στην Στρατηγική Αειφόρου Τουριστικής Ανάπτυξης των δύο περιοχών σχεδίασαν 4 Εναλλακτικά Τουριστικά Πακέτα. Τα προτεινόμενα Τουριστικά Πακέτα περιλαμβάνουν ένα σύνολο τουριστικών διαδρομών περίξ των 2 παράκτιων περιοχών Natura 2000, με απώτερο σκοπό την αποσυμφόρηση τους και την σύνδεση τους με την ενδοχώρα.

ΠΑΚΕΤΟ 1 | Γαστρονομικό Τουριστικό Πακέτο



Οι γαστρονομικές διαδρομές Κισσάμου-Χανίων περιλαμβάνουν τρεις θεματικές εναλλακτικές διαδρομές: την διαδρομή του ψαρά, την διαδρομή της ελιάς, και την διαδρομή του βοσκού. Συνδυάζονται με τα πλούσια περιβόλια φρούτων, τα λαχανικά, τα βότανα της περιοχής και την πλούσια αμπελο-οιλική παράδοση της Κρήτης. Τα ψάρια, η ελιά και τα αιγοπρόβατα της περιοχής Κισσάμου Κρήτης έρχονται να εμπλουτίσουν το υφιστάμενο τουριστικό προφίλ της περιοχής διευρύνοντας τον κύκλο διασύνδεσης του πρωτογενή τομέα παραγωγής με τους άλλους τομείς της τοπικής οικονομίας.

Κάθε διαδρομή περιλαμβάνει την περιοχή του Μπάλου ως πυρήνα του προορισμού Κίσαμος-Χανιά με χρονικό ορίζοντα πραγματοποίησης όχι μόνο την περίοδο υψηλής ζήτησης αλλά όλο το χρόνο.

Οι γαστρονομικές τουριστικές διαδρομές προσφέρουν συνδυασμό δράσεων και εμπειριών. Το γεωγραφικό υπόβαθρο, το παράκτιο, το θαλάσσιο, το δασικό, το αγροκτηνοτροφικό και το ορεινό περιβάλλον καθώς και σημαντικά σημεία ενδιαφέροντος πολιτιστικής κληρονομιάς συνδέονται μέσα από την δικτύωση των τριών διαφορετικών διαδρομών, αξιοποιώντας τις πέντε αισθήσεις. Λαμβάνουν υπόψη τον τρόπο διατροφής των κατοίκων της περιοχής, ο οποίος είναι εξαρτημένος κυρίως, από την τοπική παραγωγή και την τοπική χλωρίδα. Δημιουργούν ένα σύστημα προτεινόμενων επισκέψιμων σημείων με βάση τα αναγνωρισμένα κυρίαρχα προϊόντα της περιοχής.

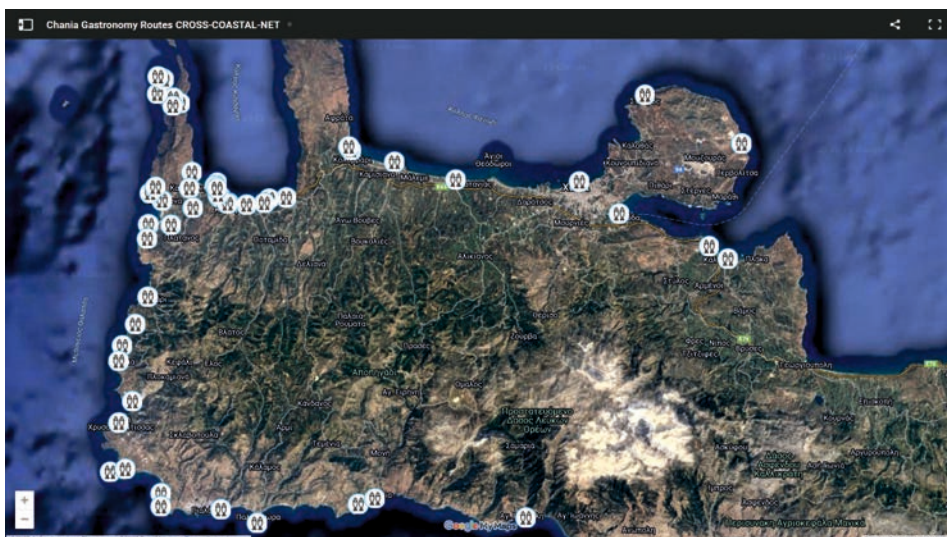
Η Διαδρομή του Ψαρά



Συνολική απόσταση

215 km

Η διαδρομή του Ψαρά είναι ιδανική για τους λάτρεις της ερασιτεχνικής αλιείας, της παράκτιας αλιείας αλλά και της αλιείας με βάρκα ή την αλιεία με κατάδυση. Αποτελεί ένα μοναδικό δρομολόγιο κατά μήκος της ακτογραμμής των Χανίων και μυεί τον επισκέπτη στις τοπικές αλιευτικές παραδόσεις. Στην διαδρομή αναδεικνύεται η αλιευτική παράδοση σε συνδυασμό με σημεία για ψάρεμα, σημεία καταδυτικά και διασύνδεση με παράκτιες περιοχές και χωριά της ενδοχώρας με θέα την θάλασσα.

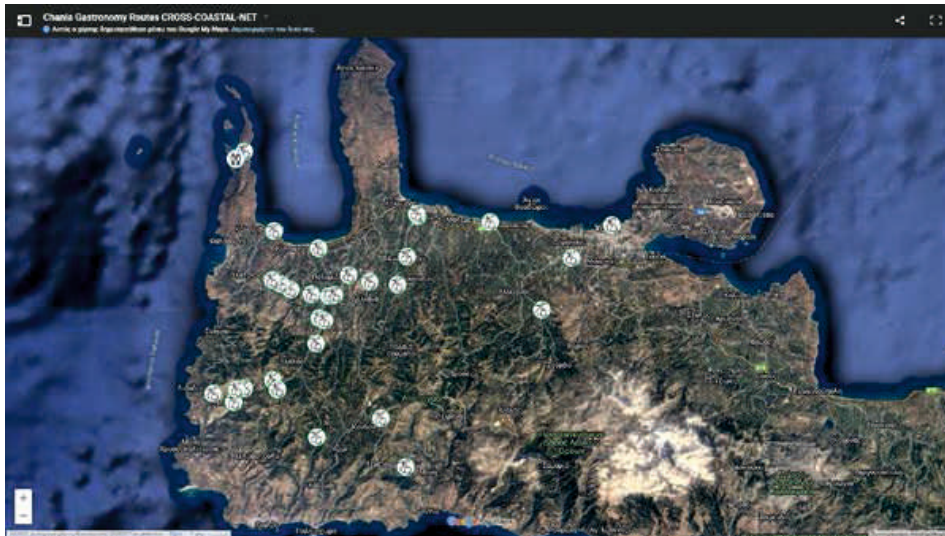


ΕΙΚΟΝΑ 4. Χάρτης της περιοχής όπου απεικονίζεται η διαδρομή του ψαρά

Η Διαδρομή της Ελιάς

Συνολική απόσταση 155 km

Στην διαδρομή της Ελιάς αναδεικνύεται η παράδοση της καλλιέργειας της ελιάς, του ελαιολάδου, των επισκέψιμων αγροκτημάτων. Ταξιδεύει τους επισκέπτες στους γραφικούς ελαιώνες της Κρήτης, μερικοί από τους οποίους μετρούν αιώνες. Στην πορεία, ο επισκέπτης βλέπει τις παραδοσιακές τεχνικές παραγωγής ελαιολάδου, και μπορεί να δοκιμάσει διάφορες ποικιλίες ελαιολάδου και να απολαύσει τη γραφική θέα της γύρω εξοχής. Η διαδρομή είναι η τέλεια περιοχή για πεζοπόρους, ποδηλάτες βουνού και τροφοσυλλέκτες βοτάνων και μανιταριών.

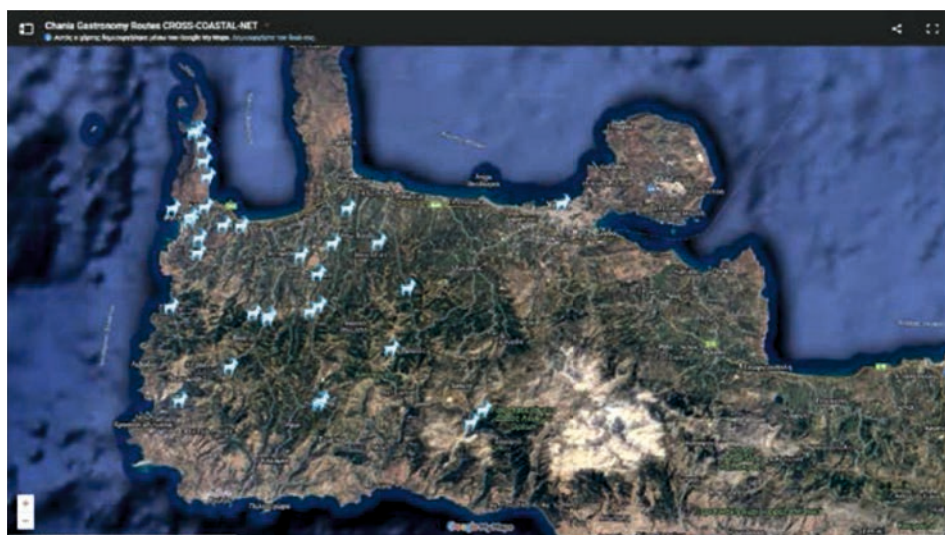


ΕΙΚΟΝΑ 5. Χάρτης της περιοχής όπου απεικονίζεται η διαδρομή της ελιάς

Η διαδρομή του Βοσκού

Συνολική απόσταση 245 km

Η Διαδρομή του βοσκού είναι ιδανική για όποιον ενδιαφέρεται να γνωρίσει τον τοπικό πολιτισμό και τις παραδόσεις των Χανίων. Αυτή η διαδρομή περιλαμβάνει τα εκπληκτικά βουνά και τις κοιλάδες της Κρήτης, όπου ο επισκέπτης μαθαίνει τους ντόπιους βοσκούς, τον τρόπο ζωής τους σε συνδυασμό με το νόστιμο κασικίσιο τυρί και άλλα παραδοσιακά κρητικά γαλακτοκομικά προϊόντα.



ΕΙΚΟΝΑ 6. Χάρτης της περιοχής όπου απεικονίζεται η διαδρομή του βοσκού

ΠΑΚΕΤΟ 2 | Οικοτουρισμός στην ευρύτερη περιοχή του Μπάλου

Το Εργαστήριο Ανανεώσιμων και Βιώσιμων Ενεργειακών Συστημάτων του Πολυτεχνείου Κρήτης (ReSEL TUC), λαμβάνοντας υπόψιν την ιδιαίτερη οικολογική, κοινωνικοοικονομική και αισθητική αξία της λιμνοθάλασσας του Μπάλου, σχεδίασε ένα οικοτουριστικό πακέτο, για την προώθηση της αιεφόρου ανάπτυξης και τη διατήρηση και ανάδειξη των φυσικών και πολιτιστικών πόρων της ευρύτερης περιοχής, διασπείροντας τον τουριστικό φόρτο από την περιοχή NATURA 2000 προς σημεία ενδιαφέροντος της ενδοχώρας.

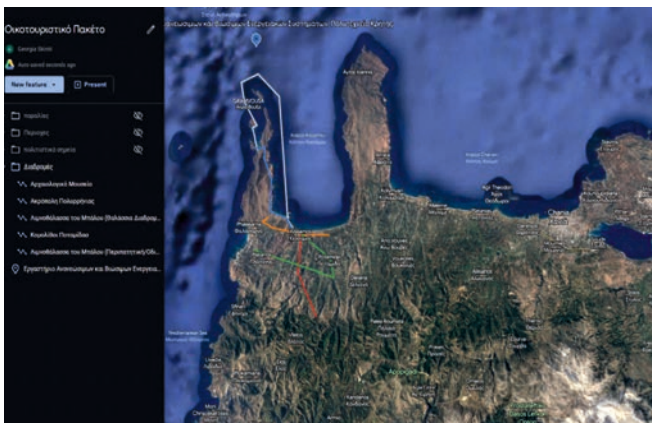
Η βιωματική περιήγηση και ενημέρωση του επισκέπτη σε βασικά στοιχεία οικολογικής και πολιτισμικής κληρονομιάς, απευθύνεται σε ένα ευαισθητοποιημένο κοινό με έντονο ενδιαφέρον για τη φύση, το περιβάλλον και τα βιώσιμα ταξίδια.

Στο οικοτουριστικό πακέτο ενσωματώνονται οι υφιστάμενες πεζοπορικές διαδρομές, καθώς και σημαντικά πολιτιστικά στοιχεία της περιοχής. **Ειδικότερα, προτείνονται:**

- η «**Λιμνοθάλασσα του Μπάλου**», με πρόσβαση από τη στεριά ή τη θάλασσα, η οποία εστιάζει στην εξερεύνηση της περιοχής μελέτης,
- η διαδρομή «**Κομολίθοι Ποταμίδας**», με κύρια σημεία ενδιαφέροντος τους Κομολίθους και τους καταρράκτες Μάκρωνα,
- η διαδρομή «**Αρχαιολογικό Μουσείο**», και
- η διαδρομή «**Ακρόπολη Πολυρρήνιας**», δύο πεζοπορικές διαδρομές εκπαιδευτικού χαρακτήρα, με βασικό στόχο την ανάδειξη της πολιτισμικής κληρονομιάς, την ενημέρωση και ευαισθητοποίηση γύρω από την πολιτιστική αξία της περιοχής.



ΕΙΚΟΝΑ 7. Η διαδρομή «Κομολίθοι Ποταμίδας»



ΕΙΚΟΝΑ 8. Το ψηφιακό εργαλείο με το δίκτυο προτεινόμενων οικοτουριστικών διαδρομών στην ευρύτερη περιοχή του Μπάλου



ΕΙΚΟΝΑ 9. Ενδημική χλωρίδα και πανίδα στη Λιμνοθάλασσα του Μπάλου

Σημείο αναφοράς για κάθε διαδρομή αποτελεί το Παρατηρητήριο του Μπάλου, για την ενημέρωση και ευαισθητοποίηση του κοινού για την Natura περιοχή.

Για τη διευκόλυνση του κοινού, δημιουργήθηκε ένας τουριστικός χάρτης, ένα ψηφιακό εργαλείο που διευκολύνει την περιήγηση των επισκεπτών στην περιοχή ενδιαφέροντος, ενημερώνοντας τους και δίνοντας παράλληλα κίνητρο να μοιράσουν τον χρόνο τους και στην ενδοχώρα Δ. Κισσάμου πέραν της παραλίας του Μπάλου.

Η παρακολούθηση του υδάτινου περιβάλλοντος της λιμνοθάλασσας του Μπάλου αποτελεί βασική προτεραιότητα για την προστασία του οικοσυστήματος και επομένως προτείνεται η εγκατάσταση ενός πλωτού συστήματος αισθητήρων στη λιμνοθάλασσα, το οποίο θα συμβάλλει στην καταμέτρηση ειδών και βιοχημικών δεικτών, προσδίδοντας στο παρατηρητήριο της περιοχής διττό ρόλο: αφενός την παρακολούθηση και καταγραφή της υφιστάμενης κατάστασης του οικοσυστήματος και αφετέρου την ενημέρωση και πληροφόρηση των επισκεπτών γι' αυτό.

ΤΟΥΡΙΣΤΙΚΑ ΠΑΚΕΤΑ ΠΕΡΙΟΧΗΣ ΑΚΑΜΑ

ΠΑΚΕΤΟ 3 | ΓΑΛΑΖΙΟ ΤΟΥΡΙΣΤΙΚΟ ΠΑΚΕΤΟ

Το ζητούμενο στο πλαίσιο της αιεφόρου τουριστικής ανάπτυξης είναι η δημιουργία ενός δικτύου διαδρομών που διασυνδέει θεματικά και ελκυστικά σημεία στον Ακάμα για μοναδικές τουριστικές εμπειρίες. Για την επιλογή των διαδρομών λήφθηκαν υπόψη οι έννοιες του βιώσιμου τουρισμού και οι στόχοι της τουριστικής βιώσιμης ανάπτυξης της Κύπρου με βάση την Εθνική Στρατηγική της Κύπρου 2030 και προσαρμόστηκαν στις ανάγκες της περιοχής του Ακάμα έτσι ώστε να αναδείξουν το φυσικό και πολιτιστικό της περιβάλλον, δίνοντας έμφαση σε προτάσεις ως προς τον γαλάζιο τουρισμό.

Συγκεκριμένα σχεδιάστηκαν 3 διαδρομές οι οποίες συνοψίζονται πιο κάτω και αναλύονται λεπτομερώς στην παρούσα έκθεση:

1. Η ΔΙΑΔΡΟΜΗ ΤΟΥ ΠΟΔΗΛΑΤΗ Ή ΤΟΥ / ΠΕΖΟΠΟΡΟΥ

Η χερσόνησος του Ακάμα είναι πλούσια σε ενδιαφέροντα σημεία και μονοπάτια, που μπορούν να ακολουθήσουν οι επισκέπτες για πρόσβαση σε απομακρυσμένες παραλίες και φυσικά τοπία. Οι δραστηριότητες πεζοπορίας και ποδηλασίας αποτελούν μέρος της αγοράς τουρισμού περιπέτειας.

Διαδρομές του πεζοπόρου:

Συγκεκριμένα στην παρούσα έκθεση εξετάζονται τα παρακάτω μονοπάτια της φύσης τα οποία προσφέρονται σε πεζοπορία στην περιοχή του Ακάμα με θέα τα καταγάλανα νερά της Μεσογείου:

- Μονοπάτι του Άδωνη
- Μονοπάτι της Αφροδίτης
- Μονοπάτι Σμιγιές
- Μονοπάτι Φαράγγι του Άβακα
- Μονοπάτι Πισσουρόμουττη

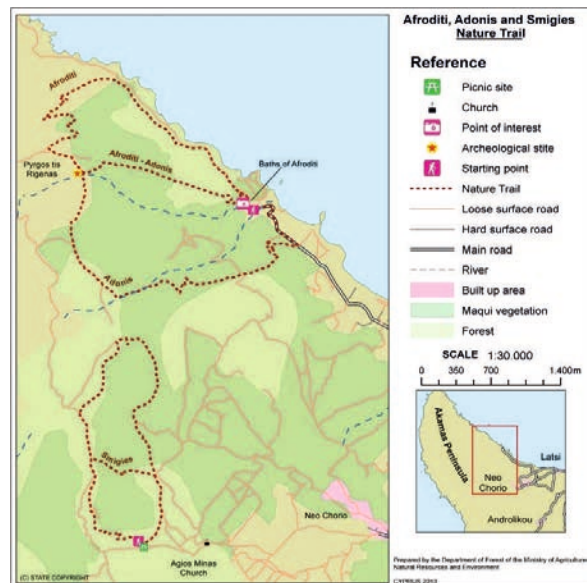
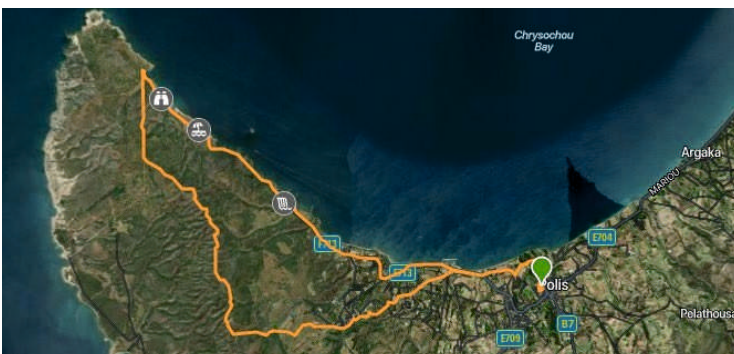
Μονοπάτι του Άδωνη - Πεζοπορία Συνοπτικά Στοιχεία Μονοπατιού του Άδωνη	
Συνολική απόσταση (Μήκος)	7.5Khm
Υψόμετρο Αφετηρίας	35 mtr
Υψόμετρο ψηλότερου σημείου	319 mtr
Υψόμετρο τερματισμού	35 mtr
Σημείο εκκίνησης	400 mtr πριν τα λουτρά της Αφροδίτης
Σημείο τερματισμού	Κυκλική διαδρομή
Χρόνος	3 - 4 ώρες
Βαθμός δυσκολίας ³⁷	3



Διαδρομές του ποδηλάτη:

Ανάμεσα στις πιο δημοφιλείς διαδρομές ποδηλασίας, για τις οποίες ο Ακάμας αποτελεί πόλος έλξης για τους ποδηλάτες, οι οποίες εξετάζονται στην παρούσα έκθεση είναι οι ακόλουθες:

- Ποδηλατική Διαδρομή Πόλη Χρυσοχούς - Φάρος Ακάμα
- Ποδηλατική διαδρομή Πόλη Χρυσοχούς - Νέο Χωριό - Φοντάνα Αμορόσα - Πόλη Χρυσοχούς



ΕΙΚΟΝΑ 10_Χαρτογράφηση ποδηλατικής διαδρομής Πόλη Χρυσοχούς - Νέο Χωριό - Φοντάνα Αμορόσα - Πόλη Χρυσοχούς | Πηγή: <https://el.wikiloc.com>

2. Η ΔΙΑΔΡΟΜΗ ΤΟΥ ΝΑΥΤΗ

Η πανέμορφη χερσόνησος του Ακάμα προσφέρεται για μοναδικές και ξεχωριστές εμπειρίες χαλάρωσης και δράσης στη θάλασσα, όπως είναι η ιστιοπλοΐα, το κανό, το καγιάκ και η όρθια κωπηλασία (SUP). Στην παρούσα έκθεση παρουσιάζονται χρήσιμες πληροφορίες για τους τουρίστες που θα τους ενδιέφεραν οι παραπάνω δραστηριότητες (π.χ. συνολική απόσταση, διάρκεια (ώρες/μέρες), σημείο εκκίνησης και τερματισμού, ενδεικτικό κόστος, κτλ)

Στις περισσότερες παραλίες του Ακάμα δεν υπάρχουν υπηρεσίες και διευκολύνσεις, εκτός από μερικές μεμονωμένες επιχειρήσεις εστίασης. Επιπλέον, η πλειοψηφία των παραλιών αυτών δεν διαθέτουν ξαπλώστρες και κρεβατάκια για λόγους προστασίας των θαλάσσιων ζώων που διατηρούν τα “σπίτια” τους στις παραλίες αυτές. Οι δύο αυτοί περιορισμοί που εφαρμόζονται στις παραλίες της ακτογραμμής του Ακάμα αποσκοπούν στην προστασία του φυσικού περιβάλλοντος από τον ανθρώπινο παράγοντα, χωρίς όμως να εμποδίζουν τον τουρίστα να δει και να θαυμάσει τα πλούτη της φύσης αυτής.

Στην παρούσα έκθεση, χαρτογραφούνται και εξετάζονται οι πιο κάτω παραλίες της χερσονήσου τις οποίες μπορεί να επισκεφτεί και να απολαύσει ο τουρίστας:

- Παραλία Λουτρά της Αφροδίτης
- Μικρός Ακάμας
- Το νησί του Αγίου Γεωργίου
- Κόλπος Αμφιθεάτρου και Ακτή Κουφοτρύπη
- Κόλπος του Μανώλη
- Blue Lagoon (Κόλπος και Νησάκι της Χαμηλής)
- Παραλία Fontana Amorosa
- Ακρωτήρι Αρναούτη
- Νότιος Κόλπος Λάρας



Η παραλία της Λάρας η οποία βρίσκεται στο τελευταίο σημείο άγριας φύσης της Κύπρου, στη Χερσόνησο του Ακάμα είναι τόπος φωλιάς για την απειλούμενη προς εξαφάνιση πράσινη χελώνα (*Chelonia mydas*) και την καρέτα καρέτα (*Caretta caretta*). Η ομορφιά της παραλίας εκτείνεται περίπου σε 50 μέτρα πλάτος και προέρχεται από την ξανθή άμμο, τα γαλάζια νερά και τους απόμερους κολπίσκους με τους λευκούς ασβεστόλιθους. Για ένα πιο ήρεμο κολύμπι συστήνεται η επίσκεψη στο δεξί κομμάτι της παραλίας όπου το ακρωτήριο δημιουργεί τις ιδανικές συνθήκες για ήρεμα νερά.

3. Η ΔΙΑΔΡΟΜΗ ΤΟΥ ΔΥΤΗ

Στο πιο πάνω χάρτη παρουσιάζονται οι 6 κύριες περιοχές της χερσονήσου του Ακάμα στις οποίες οι τουρίστες μπορούν να ζήσουν την εμπειρία της κατάδυσης. Αυτές είναι οι ακόλουθες:

- Λουτρά Αφροδίτης
- Νησάκι Αγίου Γεωργίου
- Κόλπος Αμφιθεάτρου
- Blue Lagoon
- Fontana Amorosa
- Ακρωτήριο Αρναούτη



ΕΙΚΟΝΑ 11. Χάρτης της Κύπρου με μεγέθυνση στη πλευρά της Χερσονήσου του Ακάμα όπου παρουσιάζονται οι παραλίες για κατάδυση

Η διαδρομή του δύτη ξεκινά από τα Λουτρά της Αφροδίτης, συνεχίζει στο νησάκι του Αγίου Γεωργίου, στον κόλπο Αμφιθεάτρου, στο Blue Lagoon, μετά στην παραλία Fontana Amorosa, και τελειώνει στο ακρωτήρι Αρναούτη. Οι περιοχές αυτές είναι προσβάσιμες και από την πλευρά της θάλασσας αλλά και από την πλευρά της ξηράς με μόνη εξαίρεση το νησάκι του Αγίου Γεωργίου που είναι προσβάσιμο μόνο από τη θάλασσα.

Μαζί με τον χάρτη που παρουσιάζει τα παραπάνω σημεία, συμπεριλαμβάνεται και η ανάλυση της κάθε καταδυτικής περιοχής, αναφέροντας σε κάθε μια από αυτές μια μικρή περιγραφή της υποθαλάσσιας εικόνας, το βάθος κατάδυσης, το επίπεδο δυσκολίας και τη διαθεσιμότητα εξοπλισμού από καταδυτικά κέντρα. Είναι σημαντικό να αναφερθεί ότι κάθε υποθαλάσσια περιοχή στον Ακάμα διαθέσιμη για κατάδυση έχει συγκεκριμένο βαθμό δυσκολίας και για κατάδυση σε κάποιες από αυτές χρειάζεται πιστοποιητικό αυτόνομης κατάδυσης.

Κατάδυση στην παραλία	
Λουτρά της Αφροδίτης	
Συνοπτικά Στοιχεία Κατάδυσης στην παραλία Λουτρά της Αφροδίτης³⁷	
Μέγιστο βάθος	10 μέτρα
Επίπεδο δυσκολίας (level)	Εύκολο (για αρχάριους)
Προσβασιμότητα	Προσβάσιμο από την παραλία
Παροχή εξοπλισμού	Ναι
Καταδυτικά κέντρα που παρέχουν αυτές τις υπηρεσίες	Latchi dive center, Cool Divers Latchi
Άλλα σημαντικά στοιχεία	Οι χελώνες εντοπίζονται συχνά εδώ κατά τη διάρκεια της περιόδου ζευγαρώματος.

Η περιοχή του Ακάμα είναι γνωστή στους (ντόπιους και ξένους) επισκέπτες της για το μοναδικής ομορφιάς και ξεχωριστής γεωμορφολογίας- φυσικό και ανθρωπογενές περιβάλλον της. Γενικά, το περιβάλλον φαίνεται να έπαιζε ανέκαθεν καταλυτικό ρόλο στην εξέλιξη της περιοχής. Η σχέση ωστόσο με τον άνθρωπο υπήρξε από πολύ νωρίς ζητούμενο. Ο ακούραστος τρωικός ήρωας Ακάμας ταυτίστηκε, σύμφωνα με μια από τις επικρατέστερες εκδοχές, με την ίδρυση μιας από τις αρχαιότερες πόλεις της Κύπρου στη σημερινή τοποθεσία δίνοντας της και το όνομα του. Αλλά και η ασύμβατη με τις ανθρώπινες δραστηριότητες- πλευρά της περιοχής, ο ακάμωτος δηλαδή ο ακαλλιέργητος αλλά και ο άκαυτος (η μόνη περιοχή που δεν κάηκε κατά τη διάρκεια των αραβικών επιδρομών), ως πιθανές ερμηνείες του ονόματος της συνιστούν, θα έλεγε κανείς, απόπειρες ορισμού της ιδιαιτερότητας του τοπίου σε σχέση με τον άνθρωπο. Σ' αυτό το πλαίσιο η παρουσίαση της σχέσης των ανθρώπων με το περιβάλλον του Ακάμα αποτελεί την αφορμή για το σχεδιασμό μιας θεματικής διαδρομής με έμφαση στο ανθρωπογενές περιβάλλον και το αποτύπωμα της ανθρώπινης δημιουργίας στις περιβάλλουσες κοινότητες.

Το τουριστικό πακέτο δομείται γύρω από την πολιτιστική κληρονομιά και την λαϊκή παράδοση. Συγκεκριμένα, έχει σχεδιαστεί μια θεματική διαδρομή, όπου οι επισκέπτες θα έχουν την ευκαιρία να περιπλανηθούν στα χνάρια της τοπικής πολιτιστικής κληρονομιάς στο βάθος του χρόνου. Θα ακούσουν ξαναζωντανεμένους μύθους του παρελθόντος και θα απολαύσουν τις προεκτάσεις της κυπριακής παράδοσης που φτάνουν μέχρι σήμερα. Στη θεματική αυτή διαδρομή το φυσικό τοπίο, οι ασχολίες των ανθρώπων της υπαίθρου του τότε και του σήμερα, τα δημιουργήματά τους, η τέχνη και ο πολιτισμός διασταυρώνονται μεταξύ τους περιμένοντας τον ανήσυχο και γεμάτο περιέργεια επισκέπτη να ξεμπλέξει το κουβάρι αυτό. Οι θεματικές του πακέτου καλύπτουν ποικίλα πιθανά ενδιαφέροντα των συμμετεχόντων δίνοντας τη δυνατότητα στους δυνητικούς επισκέπτες να περιηγηθούν σε εξειδικευμένες εμπειρίες χαράσσοντας τις δικές τους διαδρομές.



ΣΚΟΠΟΣ ΤΗΣ ΔΙΑΔΡΟΜΗΣ

Οι στόχοι της συγκεκριμένης διαδρομής αφορούν:

- 1.την ανάδειξη της πολιτιστικής ταυτότητας και της ιστορικής παράδοσης των κοινοτήτων του Ακάμα
- 2.την προστασία του φυσικού περιβάλλοντος και της βιοποικιλότητας,
- 3.την ενεργοποίηση της τοπικής κοινωνίας και την εμπλοκή της σε δράσεις με στόχο αφενός τη διατήρηση του πολιτιστικού της κεφαλαίου και αφετέρου την προβολή της λαϊκής παράδοσης
- 4.την προαγωγή της τουριστικής ανάπτυξης μέσα από δραστηριότητες που εναρμονίζονται με το φυσικό περιβάλλον και την πολιτιστική παράδοση.

Απώτερος στόχος του εγχειρήματος είναι η θεματική διαδρομή "Ακάμας των ανθρώπων" να μπορεί να συνδυαστεί με τα τοπικά ήθη και έθιμα και φεστιβάλ (π.χ. Πάσχα στον Κάθηκα), αθλητικές δραστηριότητες (π.χ. running festival) αλλά και υφιστάμενες θεματικές διαδρομές και τουριστικά πακέτα (πολιτιστικές διαδρομές, δρόμοι του κρασιού, διαδρομή γάλακτος-Heartland of Legends, θρησκευτικές διαδρομές κ.ά.) και λοιπές ανθρωπογενείς δραστηριότητες της βιομηχανικής και αρχιτεκτονικής πολιτιστικής κληρονομιάς (ο δρόμος της ξερολιθιάς, ελαιόμυλοι κ.α.) ούτως ώστε να συνιστά ένα συνδεδεμένο και εμπλουτιστικό προϊόν στην συνολική τουριστική εμπειρία.

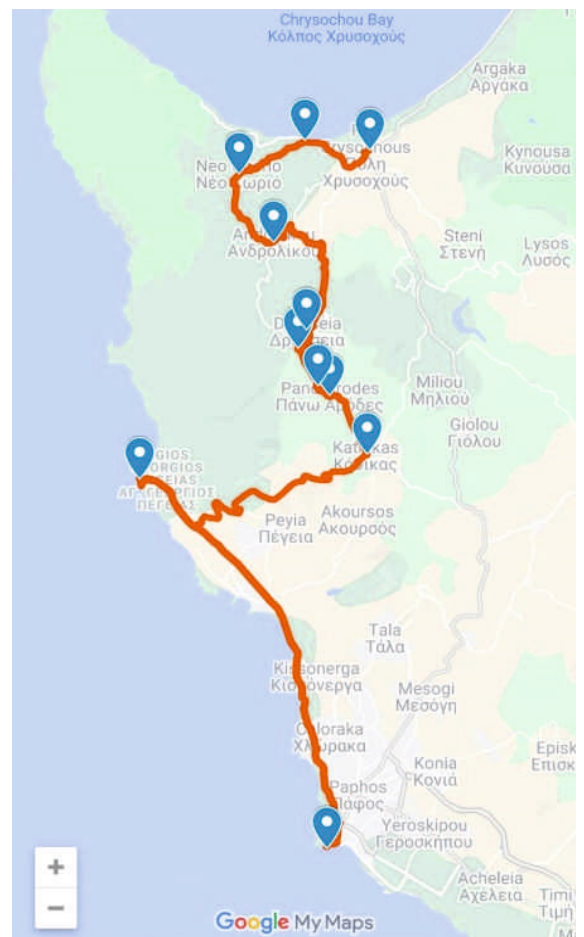


ΣΧΕΔΙΑΣΜΟΣ ΔΙΑΔΡΟΜΗΣ

Μεσαιωνικό Κάστρο Πάφου ή/και Άγιος Γεώργιος Πέγειας-Κάθηκας - Πάνω Αρόδες - Κάτω Αρόδες - Ίννεια - Δρούσεια-Ανδρολικού - Νέο Χωριό - Πόλις Χρυσοχούς.

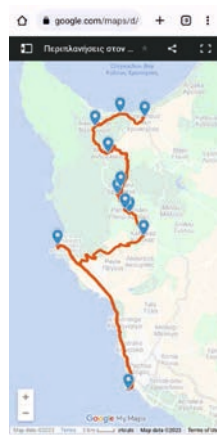
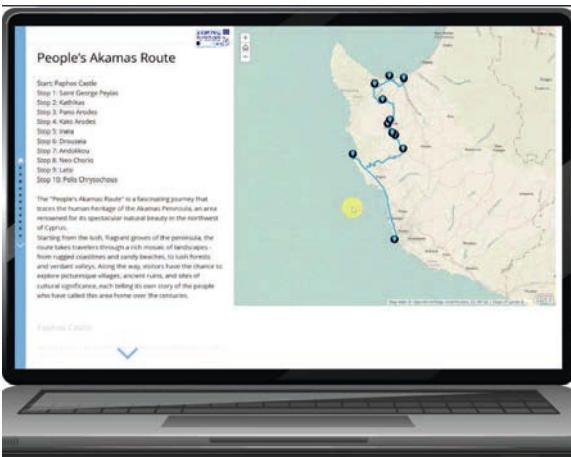
(Θρησκευτικά μνημεία: εκκλησίες - ξωκλήσια, αγίασμα, τζαμιά, Μουσεία, μεταποιητικές μονάδες παραδοσιακών προϊόντων, διατηρητέοι οικισμοί, πλούσια χλωρίδα, αργάκια, φαράγγια, παραλίες, σημεία φυσικού κάλλους, μονοπάτια της φύσης, εκδηλώσεις).

Ομάδες Στόχος: ντόπιοι και ξένοι επισκέπτες με οικολογική συνείδηση και ιστορικό ενδιαφέρον, τουριστικές αγορές ειδικού ενδιαφέροντος (τουρισμός της ευεξίας, οικολογικός τουρισμός, γεωτουρισμός, πολιτιστικός τουρισμός κοκ), μαθητικοί πληθυσμοί, ερευνητές, τουριστική εμπειρία για συμμετέχοντες σε συνέδρια και που διεξάγονται στη Κύπρο.



ΚΑΤΑΜΗΛΟΤΕΡΗ ΠΕΡΙΟΔΟΣ

Οι ήπιες καιρικές συνθήκες που επικρατούν στην Κύπρο καθ' όλη τη διάρκεια του χρόνου σε συνδυασμό με τις σχετικά κοντινές αποστάσεις ανάμεσα στα σημεία ενδιαφέροντος επιτρέπουν ώστε η συγκεκριμένη διαδρομή να μπορεί να προσφέρεται ως επιλογή στους επισκέπτες ολόχρονα.



ΠΑΡΑΤΗΡΗΤΗΡΙΑ / ΚΕΝΤΡΑ ΠΛΗΡΟΦΟΡΗΣΗΣ

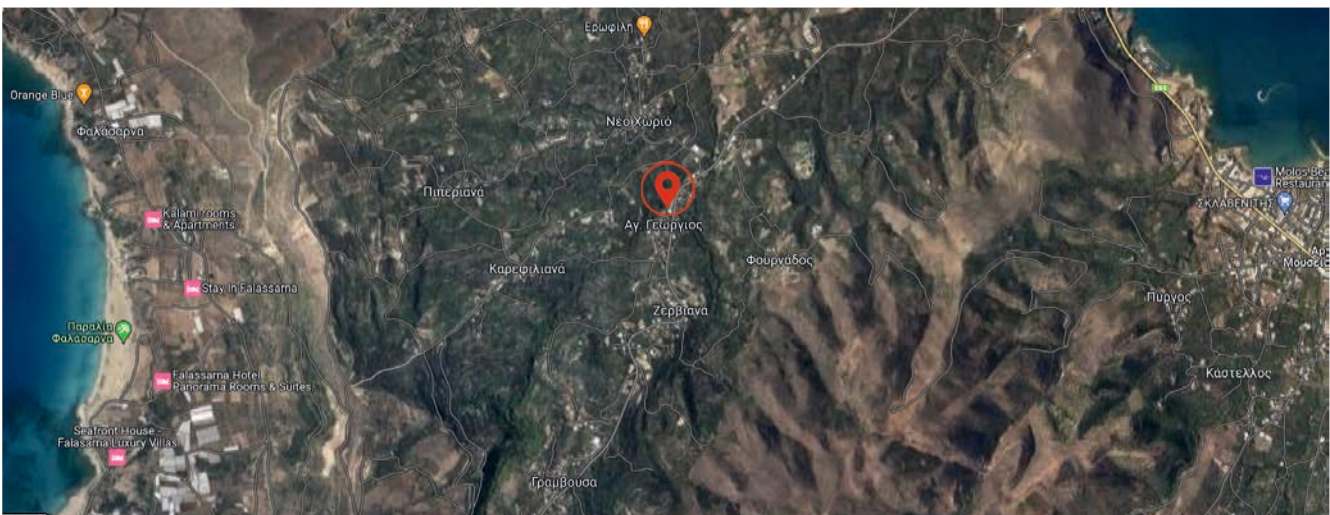
Στα πλαίσια του CROSS-COASTAL-NET δημιουργήθηκαν 2 Παρατηρητήρια/Κέντρα Πληροφόρησης τα οποία είναι αφιερωμένα στην περιοχή του Μπάλου και στην χερσόνησο του Ακάμα. Τα κέντρα αυτά εξοπλίστηκαν κατάλληλα και έχουν ως σκοπό την καταγραφή και συλλογή στοιχείων των 2 περιοχών αλλά και την παροχή πληροφόρησης σε επισκέπτες των Κέντρων σχετικά με τα ιδιαίτερα χαρακτηριστικά της κάθε περιοχής, τα οικοσυστήματα, το καθεστώς προστασίας που τις διέπει, τις απειλές που δέχονται, την σημασία και την προσφορά τους στην ευημερία της περιοχής.

ΤΟ ΠΑΡΑΤΗΡΗΤΗΡΙΟ / ΚΕΝΤΡΟ ΠΛΗΡΟΦΟΡΗΣΗΣ ΤΟΥ ΜΠΑΛΟΥ

Το Παρατηρητήριο / Κέντρο Πληροφόρησης του Μπάλου στεγάζεται στον οικισμό του Αγίου Γεωργίου Γραμβούσας του Δήμου Κισσάμου της ΠΕ Χανίων. Το κτίριο ανήκει στον Δήμο Κισσάμου και επιλέχθηκε καθώς βρίσκεται σε μικρή απόσταση από τη λιμνοθάλασσα του Μπάλου. Λόγω της θέσης του δίπλα στον οδικό άξονα που οδηγεί στην Λιμνοθάλασσα του Μπάλου, αποτελεί το καλύτερο σημείο παρατήρησης της περιοχής αλλά και προσέγγισης των επισκεπτών ώστε να εκπληρωθεί ο σκοπός του. Το Πολυτεχνείο Κρήτης στήριξε την λειτουργία του Κέντρου με προτάσεις και συμβουλευτική στήριξη.



ΕΙΚΟΝΑ 12: Το παρατηρητήριο του Μπάλου



ΕΙΚΟΝΑ 13: Χάρτης της περιοχής όπου απεικονίζεται το Παρατηρητήριο

ΤΟ ΠΑΡΑΤΗΡΗΤΗΡΙΟ / ΚΕΝΤΡΟ ΠΛΗΡΟΦΟΡΗΣΗΣ ΣΤΗΝ ΠΕΡΙΟΧΗ ΤΟΥ ΑΚΑΜΑ

Το Παρατηρητήριο / Κέντρο Πληροφόρησης του Ακάμα εδρεύει στο κέντρο της Κοινότητας Ίνιας της Επαρχίας Πάφου. Το κτίριο ανήκει στο Κοινοτικό Συμβούλιο της Ίνιας και βρίσκεται στην χερσόνησο του Ακάμα.

Στελεχώθηκε με 3 άτομα τα οποία συλλέγουν στοιχεία από την περιοχή ώστε να χαρτογραφηθούν σημεία ενδιαφέροντος χωριών του Ακάμα, συγκεντρώνουν τις πολιτιστικές εκδηλώσεις που υλοποιούνται όλο τον χρόνο, καταγραφούν διαδρομές πεζοπορίας για την ανάπτυξη Geocaching. Ακόμα συγκεντρώνουν στοιχεία της χλωρίδας, της πανίδας, της ερπετοπανίδας του Ακάμα, των θαλάσσιων χελωνών οι οποίες

αποτελούν ένα από τα κυριότερα χαρακτηριστικά των παραλιών του Ακάμα. Επιπλέον, υποδέχονται και ενημερώνουν τους επισκέπτες με κατανοητό τρόπο ώστε να τους εξοικειώσουν με την προστατευόμενη περιοχή και τα προστατευόμενα είδη. Η ενημέρωση των επισκεπτών συνδυάζεται με την προβολή παρουσιάσεων μέσω οθόνης που αποτελεί μέρος του εξοπλισμού.

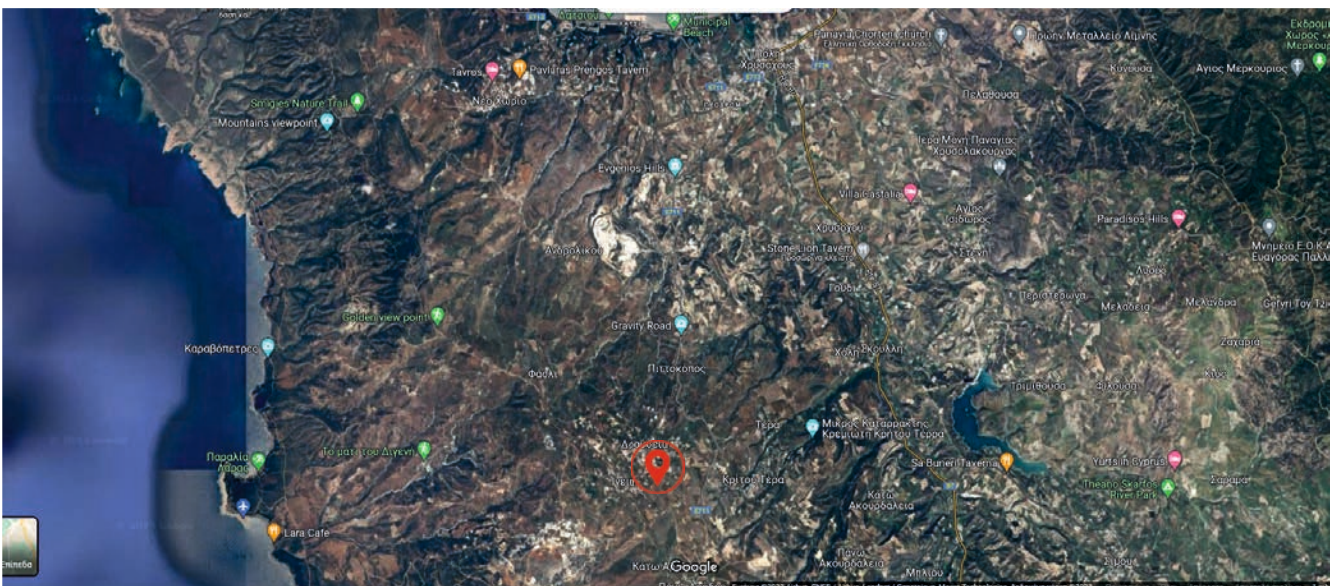
Το ΤΕΠΑΚ στήριξε την λειτουργία του Κέντρου εξασφαλίζοντας τον κατάλληλο εξοπλισμό και καθοδηγώντας τα στελέχη του.



ΕΙΚΟΝΑ 14: Εγκαίνια Παρατηρητηρίου Ακάμα



ΕΙΚΟΝΑ 15: Το Παρατηρητήριο του Ακάμα



ΕΙΚΟΝΑ 16: Χάρτης της περιοχής όπου απεικονίζεται το Παρατηρητήριο του Ακάμα

ΔΙΑΚΡΑΤΙΚΑ ΘΕΜΑΤΙΚΑ ΕΡΓΑΣΤΗΡΙΑ ΔΙΚΤΥΩΣΗΣ



ΕΙΚΟΝΑ 17: Εργαστήριο Δικτύωσης, Κάθηκας, 06/06/2023



ΕΙΚΟΝΑ 18: Εργαστήριο Δικτύωσης, Δρούσια, 17/02/2023

Ο σκοπός των Εργαστηρίων Δικτύωσης είναι η ανταλλαγή και διάδοση εμπειριών και τεχνογνωσίας σε θέματα που αφορούν την προώθηση του αειφόρου τουρισμού σε ευαίσθητες παράκτιες περιοχές. Συμμετέχουν σε αυτά όχι μόνο οι εταίροι αλλά και ειδικοί και εκπρόσωποι φορέων και οργανισμών.

Στα πλαίσια του έργου έχουν διοργανωθεί 6 Εργαστήρια Δικτύωσης:

- Διαβούλευση επί της Μεθοδολογίας "Ίδρυση Πρότυπων Κοινοτήτων Προστασίας και Ανάδειξης Ευαίσθητων Τουριστικών Περιοχών", 17 Φεβρουαρίου 2023, Δρούσια. Διοργανωτής: Κοινοτικό Συμβούλιο Ίννιας
- Αειφόρος Τουριστική Ανάπτυξη ευαίσθητων παράκτιων περιοχών NATURA 2000 Διαβούλευση για την δημιουργία πρότυπου μοντέλου και δεικτών μέτρησης τουριστικής χωρητικότητας, 09 Μαρτίου 2023, Χανιά. Διοργανωτής: Πολυτεχνείο Κρήτης
- Διαβούλευση επί των Πράσινων Τουριστικών Πακέτων, 06 Ιουνίου 2023, Κάθηκας. Διοργανωτής: Εμπορικό και Βιομηχανικό Επιμελητήριο Πάφου
- Διαβούλευση για τη διαμόρφωση Στρατηγικής Αειφόρου Τουριστικής Ανάπτυξης σε προστατευόμενες περιοχές NATURA 2000, 30 Ιουνίου 2023, Λεμεσός. Διοργανωτής: Τεχνολογικό Πανεπιστήμιο Κύπρου
- Σύγχρονες Μορφές Αειφόρου Διαχείρισης Πράσινων Τουριστικών Προορισμών, 28 Ιουλίου 2023, Χανιά Διοργανωτής: Εμπορικό και Βιομηχανικό Επιμελητήριο Χανίων
- Έξυπνες Ψηφιακές Εφαρμογές Δικτύωσης και Προβολής Πράσινων Τουριστικών Προορισμών, 19 Αυγούστου 2023, Κίσαμος, Διοργανωτής: Εμπορικό και Βιομηχανικό Επιμελητήριο Χανίων

GREEN TOURISM FESTIVAL

Περιλαμβάνει την διοργάνωση 2 μεγάλων εκδηλώσεων προβολής "πράσινων εναλλακτικών τουριστικών προορισμών", στα Χανιά και στην Πάφο οι οποίες ευελπιστούμε να διοργανώνονται κάθε χρόνο. Το GREEN TOURISM FESTIVAL έχει την μορφή ενός μεγάλου διασυννοριακού 2-ημερου γεγονόςτος στο οποίο συμμετέχουν ενδιαφερόμενοι επιχειρήσεις & φορείς από τον χώρο του τουρισμού και την προστασίας του περιβάλλοντος.

Το Φεστιβάλ από πλευρά των Χανίων υλοποιήθηκε στην Κίσαμο, την Παρασκευή 18 και το Σάββατο 19 Αυγούστου 2023. Για την μεγαλύτερη συμμετοχή και ενημέρωση του κοινού και των ενδιαφερομένων διοργανώθηκε παράλληλα με το Φεστιβάλ Γεύσεων και Τέχνης.

Το Φεστιβάλ της Πάφου πραγματοποιήθηκε στην κοινότητα Ίννιας την Πέμπτη 10 και την Παρασκευή 11 Αυγούστου 2023. Η 2-ήμερη έκθεση πράσινων τουριστικών προϊόντων και υπηρεσιών προέβλεπε τη συμμετοχή 30 ενδιαφερομένων επιχειρήσεων & φορέων από τον χώρο του τουρισμού και της προστασίας του περιβάλλοντος και περιλάμβανε έκθεση "πράσινων" τουριστικών προϊόντων και υπηρεσιών, Forum, B2B και B2C συναντήσεις, εκπαιδευτικά & καλλιτεχνικά δρώμενα καθώς επίσης και πλούσιο Catering.



ΕΛΛΗΝΙΚΗ ΔΗΜΟΚΡΑΤΙΑ ΕΥΡΩΠΑΪΚΗ ΕΝΩΣΗ ΚΥΠΡΙΑΚΗ ΔΗΜΟΚΡΑΤΙΑ

«Η δημιουργία του φυλλαδίου συγχρηματοδοτείται από την Ευρωπαϊκή Ένωση (Ε.Τ.Π.Α) και από Εθνικούς πόρους της Ελλάδας και της Κύπρου. Το περιεχόμενο του αποτελεί αποκλειστική ευθύνη του Εμπορικού και Βιομηχανικού Επιμελητηρίου της Πάφου και δεν μπορεί σε καμία περίπτωση να αντικατοπτρίζει τις απόψεις της Ευρωπαϊκής Ένωσης, των συμμετεχουσών χωρών και της διαχειριστικής αρχής.»